

NATIONAL PARK

Plitvička jezera

NATIONAL PARK



Plitvička jezera National Park
UNESCO World
Heritage List in 1979

PARKOVI
Part of
of Croatia
HRVATSKE



PLITVIČKA
Nacionalni park
JEZERA
National Park





MAIN FEATURES

Designated as a national park: 1949

Designated as a UNESCO World Heritage Site: 1979

Area: 29.630,8 ha

Highest point: 1.278,5 m, Seliški vrh

Lowest point: 368,6 m, the canyon of the Korana river

Lakes: 16 + (numerous smaller lakes)

Highest waterfall: Veliki Slap, 78 m (tallest waterfall in Croatia)

Special forest vegetation reserve: Čorkova uvala (beech-fir virgin forest)

Geomorphological natural monuments: 3 caves (Golubnjača, Šupljara, and Crna pećina)

HAUPTMERKMALE

Jahr der Erklärung zum Nationalpark: 1949

Jahr der Aufnahme in das UNESCO-Weltnaturerbe: 1979

Fläche: 29.630,8 ha

Höchste Erhebung: 1.278,5 m, Seliški vrh

Niedrigster Punkt: 368,6 m, Canyon des Flusses Korana

Seen: 16 + (größere Zahl kleinerer Seen)

Höchster Wasserfall: Veliki slap (dt. großer Wasserfall), 78 m
(der höchste Wasserfall in der Republik Kroatien)

Sonderreservat der Waldvegetation: Čorkova uvala
(Urwaldgebiet mit Buchen und Tannen)

Geomorphologische Naturdenkmäler: 3 Höhlen
(Golubnjača, Šupljara und Crna pećina)



Nationalpark

PLITVIČKA JEZERA

National Park

The Plitvice Lakes National Park is the oldest and largest national park in the Republic of Croatia, famous for its numerous turquoise-coloured lakes separated by tufa, or travertine, barriers. Its karst landscape is characterised by specific hydrological traits and exceptional biological diversity, which helped the National Park gain international significance.

The specific hydrogeological properties of the Park's rocks have enabled the retention of water on the dolomite rocks and resulted in the water cutting canyons in the limestone deposits. For that reason, the lake system is divided into the Upper and Lower lakes. Today's appearance of the lake system is a result of the tufa formation process, which created the barriers. It is an exceptionally complex and sensitive biodynamic process dependant on numerous ecological factors. The fact that the process is still ongoing tells us that the environmental factors remain intact.

The Plitvice Lakes National Park is an area rich in forest and grassland habitats with an abundance of flora and fauna. Almost 80% of the Park's area is covered with forests and, within the boundaries of the National Park, there is also a special forest vegetation reserve, Čorkova Uvala.

In terms of biodiversity, the Plitvice Lakes National Park is one of the most valuable regions of Croatia, in which a significant share of populations of many species threatened at national and global level, still enjoys the safety of well-preserved habitats.

Der Nationalpark Plitvicer Seen ist der älteste und größte Nationalpark der Republik Kroatien, bekannt durch seine aneinandergereihten blaugrünen Seen, die durch Sinterbarrieren voneinander getrennt sind. Dieses Karstgebiet zeichnet sich durch spezifische Hydrologie und eine sehr ausgeprägte Artenvielfalt aus, weswegen sich der Nationalpark auch international einen Namen machte.

Die hydrogeologischen Eigenschaften des Gesteins ermöglichten die Wassereinschlammung in den Dolomithängen wie auch Wassereinschnitte in die Kalksteinschichten der Schluchten, so dass sich die Seenlandschaft in die Oberen Seen und Unteren Seen gliedert. Das heutige Erscheinungsbild der Seenlandschaft wird durch den Prozess der Versinterung geprägt, der die Sinterbarrieren bildet. Es handelt sich dabei um einen äußerst komplexen und empfindlichen biodynamischen Prozess, der von vielen ökologischen Faktoren abhängt; die Tatsache, dass dieser Prozess auch heute noch abläuft, sagt genug über die ungestörten Umweltbedingungen aus.

Der Nationalpark Plitvicer Seen umfasst ein Gebiet artenreicher Wald- und Wiesenlebensräume, die eine Vielfalt an Flora und Fauna aufweisen. Fast 80% des Parks werden von Waldflächen eingenommen; innerhalb der Grenzen des Parks befindet sich auch ein Sonderreservat der Waldvegetation, Čorkova uvala.

Hinsichtlich der Artenvielfalt stellt der Nationalpark Plitvicer Seen eines der wertvollsten Gebiete Kroatiens dar, in dem ein bedeutender Teil des Bestands vieler national und weltweit gefährdeter Arten noch immer gut erhaltene Lebensräume hat.

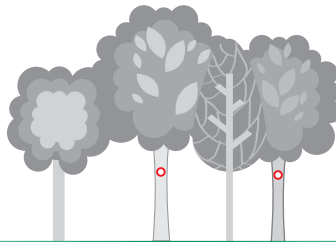
LAKE ZONE TOUR

To visit the lake zone, choose one of eight circular routes. To decrease crowds, visitors entering the park at Entrance 1 can choose between four routes, marked in green on the info panels. The four routes beginning at Entrance 2 are marked in orange.



HIKING

If you prefer walks through quieter areas, and would like to enrich your visit with new knowledge about forest ecosystems, you can choose from one of the four hiking trails.



All hiking trails include hiking trail marks and posts.

Die Bergwanderwege sind mit Bergwandermarkierungen und Wegweisern versehen.

BESUCH DES SEENBEREICHS

Wählen Sie zum Besuch des Seengebiete einen der acht Rundwanderwege aus. Um die Besichtigungstour leichter zu gestalten, steht den Besuchern am Eingang 1 die Wahl zwischen vier Tourprogrammen offen, die auf den Hinweistafeln in grüner Farbe dargestellt sind. Die vier Tourprogramme mit dem Ausgangspunkt am Eingang 2 sind in oranger Farbe dargestellt.

BERGWANDERUNGEN

Falls Sie es vorziehen, in ruhiger Umgebung zu Wandern, und falls Sie Ihren Aufenthalt um Wissen über Waldökosysteme bereichern wollen, können Sie sich für einen der vier Bergwanderwege entscheiden.

All visitors are obliged to have a valid park entrance ticket which includes a ride with the electric boat, panorama train, as well as visitor insurance.

Die Besucher des Nationalparks müssen eine gültige Eintrittskarte bei sich tragen, die auch für die Fahrt auf dem Elektroboot und im Panoramazug gilt und den Besuchern Versicherungsschutz bietet.

DON'T FORGET:

- Comfortable footwear (preferably mid-cut hiking shoes)
- Dress in multiple layers
- Rain and sun protection
- Litter bags (litter is disposed at several locations)
- Check the weather forecast
- Check your tour options

NICHT VERGESSEN:

- Bequemes Schuhwerk (wir empfehlen Wanderschuhe)
- Mehrschichtige Bekleidung
- Regen- und Sonnenschutz
- Abfallbeutel (Abfall kann an mehreren Stellen entsorgt werden)
- Sich über die Wetterlage informieren
- Sich über Besichtigungsmöglichkeiten im Park informieren



Dogs are permitted in the National Park, but must remain on a leash throughout your stay.

Hunde sind im Nationalpark erlaubt, müssen aber ständig an der Leine bleiben.



In view of the characteristics of the trails and terrain, it is not recommended to tour the National Park with a stroller.

Wegen der Eigenschaften der Wege und des Geländes wird ein Rundgang mit Kinderwagen nicht empfohlen.

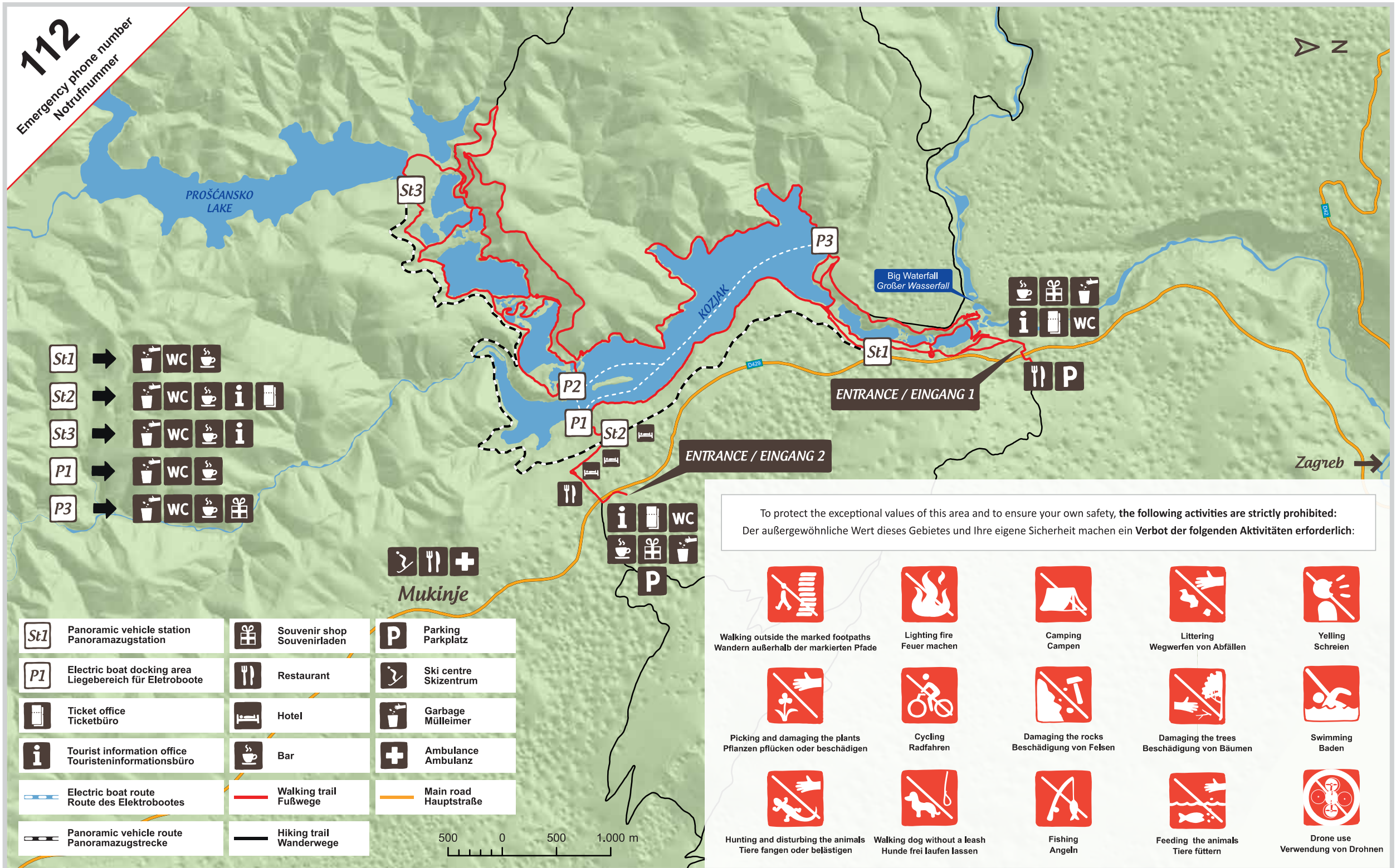
The **walking trails** are relatively narrow, and pass through uneven terrain and over wooden bridges along the lake shores. Therefore, for the sake of visitor safety and to protect the distinctive landscape, **wandering off the marked walking trails is prohibited.**

Die **Wanderpfade** sind relativ schmal und verlaufen größtenteils durch unebenes Gelände und über kleine Holzbrücken an den Seenufern entlang, so ist es aus Gründen der Sicherheit der Besucher und der Besonderheiten dieses Gebietes nicht gestattet, sich **außerhalb der markierten Wanderpfade zu bewegen.**

For more information about the visitor system, please visit our information centres, or consult our information boards or our website.
Nähere Informationen zum Besuchsablauf stehen in unseren Infozentren, an den Auskunftstafeln oder auf unserer Webseite zur Verfügung.

112

Emergency phone number
Notrufnummer




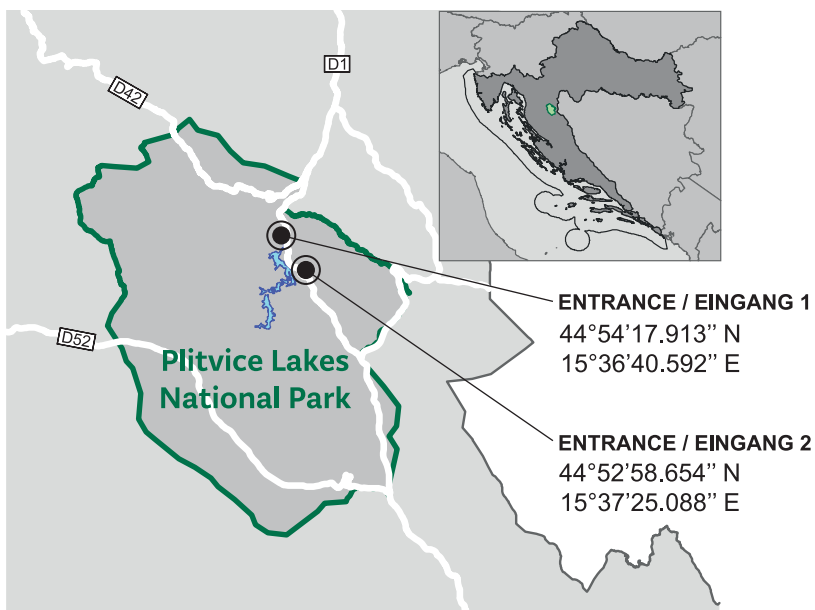
- St1 → WC, coffee
- St2 → WC, coffee, info, gift
- St3 → WC, coffee, info
- P1 → WC, coffee
- P3 → WC, coffee, gift

St1 Panoramic vehicle station Panoramazugstation	Gift Souvenir shop Souvenirladen	P Parking Parkplatz
P1 Electric boat docking area Liegebereich für Elektroboote	Fork Restaurant	Ski Ski centre Skizentrum
Info Ticket office Ticketbüro	Bed Hotel	Trash Garbage Mülleimer
Info Tourist information office Touristeninformationsbüro	Coffee Bar	Plus Ambulance Ambulanz
Blue line Electric boat route Route des Elektrobootes	Red line Walking trail Fußwege	Orange line Main road Hauptstraße
Dashed line Panoramic vehicle route Panoramazugstrecke	Black line Hiking trail Wanderwege	

To protect the exceptional values of this area and to ensure your own safety, the following activities are strictly prohibited:
Der außergewöhnliche Wert dieses Gebietes und Ihre eigene Sicherheit machen ein Verbot der folgenden Aktivitäten erforderlich:

- Walking outside the marked footpaths** / Wandern außerhalb der markierten Pfade
- Lighting fire** / Feuer machen
- Camping** / Campen
- Littering** / Wegwerfen von Abfällen
- Yelling** / Schreien
- Picking and damaging the plants** / Pflanzen pflücken oder beschädigen
- Cycling** / Radfahren
- Damaging the rocks** / Beschädigung von Felsen
- Damaging the trees** / Beschädigung von Bäumen
- Swimming** / Baden
- Hunting and disturbing the animals** / Tiere fangen oder belästigen
- Walking dog without a leash** / Hunde frei laufen lassen
- Fishing** / Angeln
- Feeding the animals** / Tiere füttern
- Drone use** / Verwendung von Drohnen





Nacionalni park Plitvička jezera

Znanstveno-stručni centar Dr. Ivo Pevalek
Josipa Jovića 19
53231 Plitvička Jezera
Croatia

Please contact us for any inquiries regarding
tourist information or reservations.

TEL +385 (0)53 751 014

TEL +385 (0)53 751 015

E-MAIL info@np-plitvicka-jezera.hr

Find additional information about the Park and the
surrounding area in our information centres or
visit our website at
www.np-plitvicka-jezera.hr

